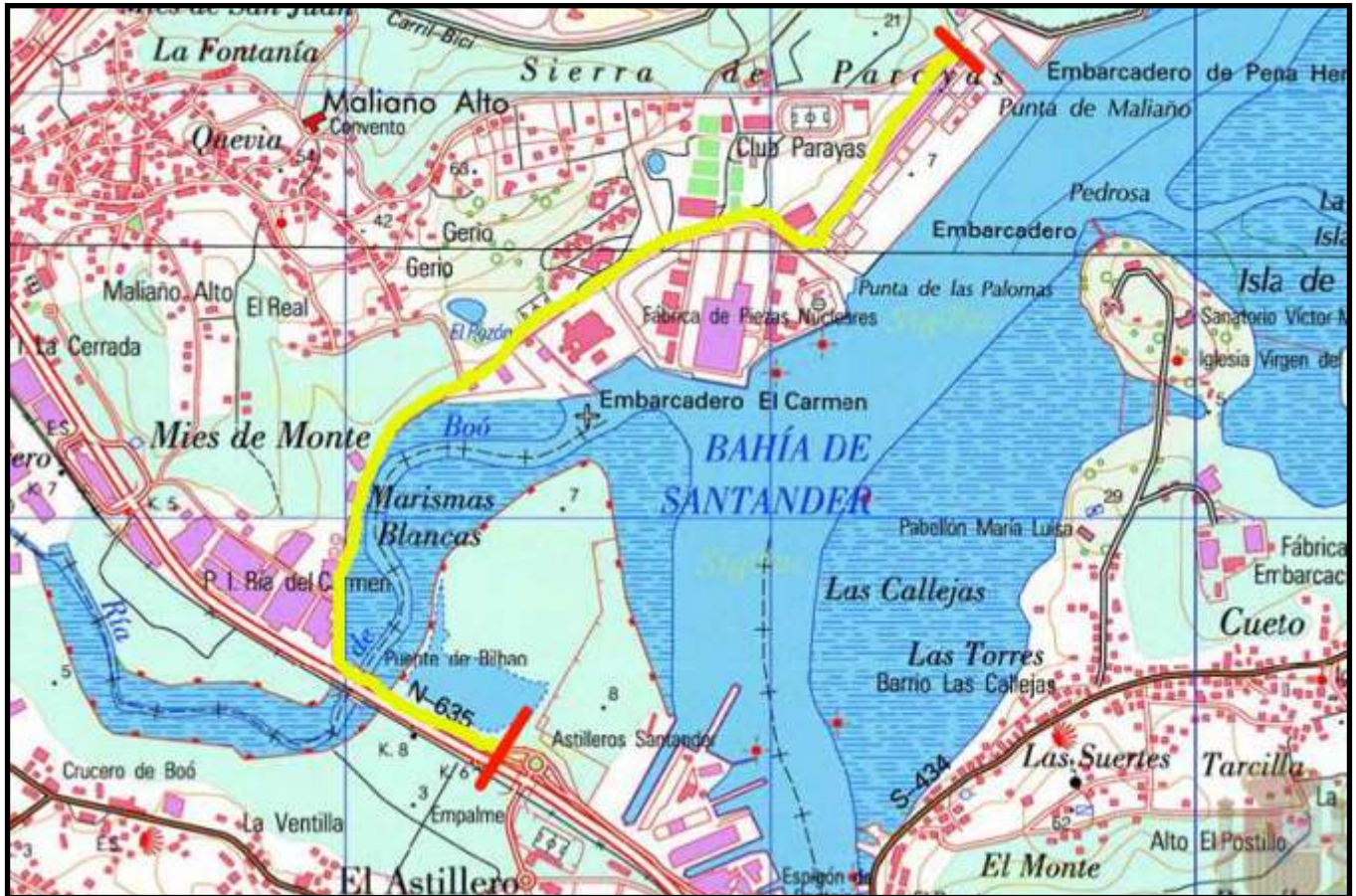


TRAMO DE CALIBRACION IV Rallye Clasicos Camargo



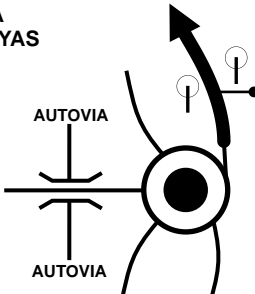

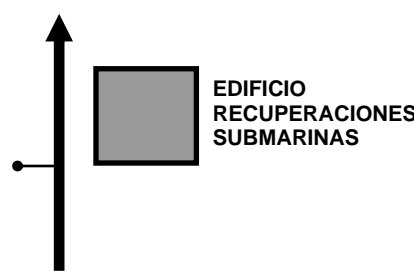

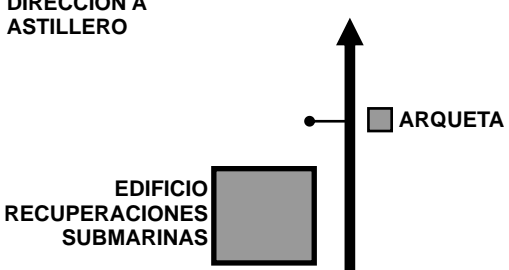

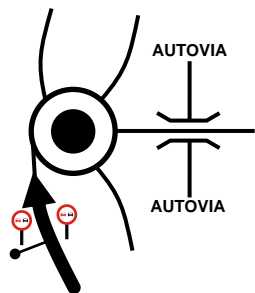

Tramo de calibración de ida y vuelta en la carretera de Astillero hacia la punta de Parayas.

Distancia IDA (Astillero-Punta Parayas): 2,650 km.

Distancia VUELTA (Parayas-Astillero): 2,635 km.

El Tramo de Calibración y el Rutómetro han sido medidos con un Equipo Brantz, modelo Laser 3 instalado en la rueda delantera izquierda, circulando por el carril derecho de la vía a una velocidad nunca superior a 50 Km./h y manteniendo en todo momento unos 50 cm. de la cuneta.

TRAMO DE CALIBRACION

DIRECCIÓN	INFORMACION	NOTAS
<p>DIRECCION A PUNTA PARAYAS</p> 	 <p>REFERENCIA SEÑALES AL REVES</p>	<p>00,000</p> <p style="border: 1px solid black; padding: 2px; display: inline-block;">1</p>
 <p>EDIFICIO RECUPERACIONES SUBMARINAS</p>	 <p>REFERENCIA AL PRINCIPIO DEL EDIFICIO</p>	<p>02,650</p> <p style="border: 1px solid black; padding: 2px; display: inline-block;">2</p>
<p>DIRECCION A ASTILLERO</p>  <p>EDIFICIO RECUPERACIONES SUBMARINAS</p> <p>ARQUETA</p>	<p>REFERENCIA MARCA EN LA ARQUETA</p> 	<p>00,000</p> <p style="border: 1px solid black; padding: 2px; display: inline-block;">3</p>
 <p>AUTOVIA</p> <p>AUTOVIA</p>	 <p>REFERENCIA SEÑALES PROHIBIDO ADELANTAR</p>	<p>02,635</p> <p style="border: 1px solid black; padding: 2px; display: inline-block;">4</p>

