



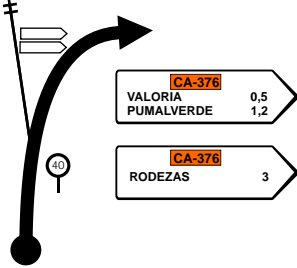

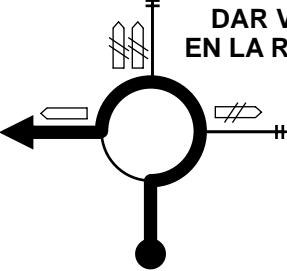
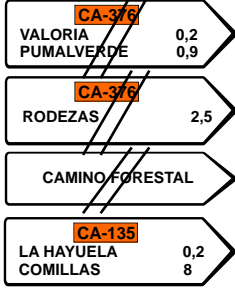
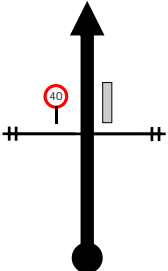

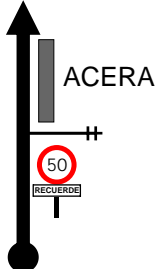

TRAMO DE CALIBRACION MAPA

Tramo de calibracion de ida y vuelta
situado en la CA-135, entre Comillas
La Hayuela
DIRECCION CABEZON: 6,655 KM
DIRECCION COMILLAS: 6,445 KM



El Tramo de Calibración y el Rutómetro han sido medidos con un Equipo Brantz Laser 3 instalado en la rueda delantera izquierda, circulando por el carril derecho de la vía a una velocidad nunca superior a 50 Km./h y manteniendo en todo momento unos 50 cm. de la cuneta.

TRAMO DE CALIBRACION

DIRECCIÓN	INFORMACION	NOTAS
<p>DIRECCION A CABEZON</p> 		<p>00,000</p> <p style="border: 1px solid black; padding: 2px; display: inline-block;">1</p>
		<p>06,655</p> <p style="border: 1px solid black; padding: 2px; display: inline-block;">2</p>
<p>DAR VUELTA EN LA ROTONDA</p> 		
<p>DIRECCION A COMILLAS</p> 		<p>00,000</p> <p style="border: 1px solid black; padding: 2px; display: inline-block;">3</p>
		<p>06,445</p> <p style="border: 1px solid black; padding: 2px; display: inline-block;">4</p>