

VI Rallye Ruta del Vino Montilla - Moriles

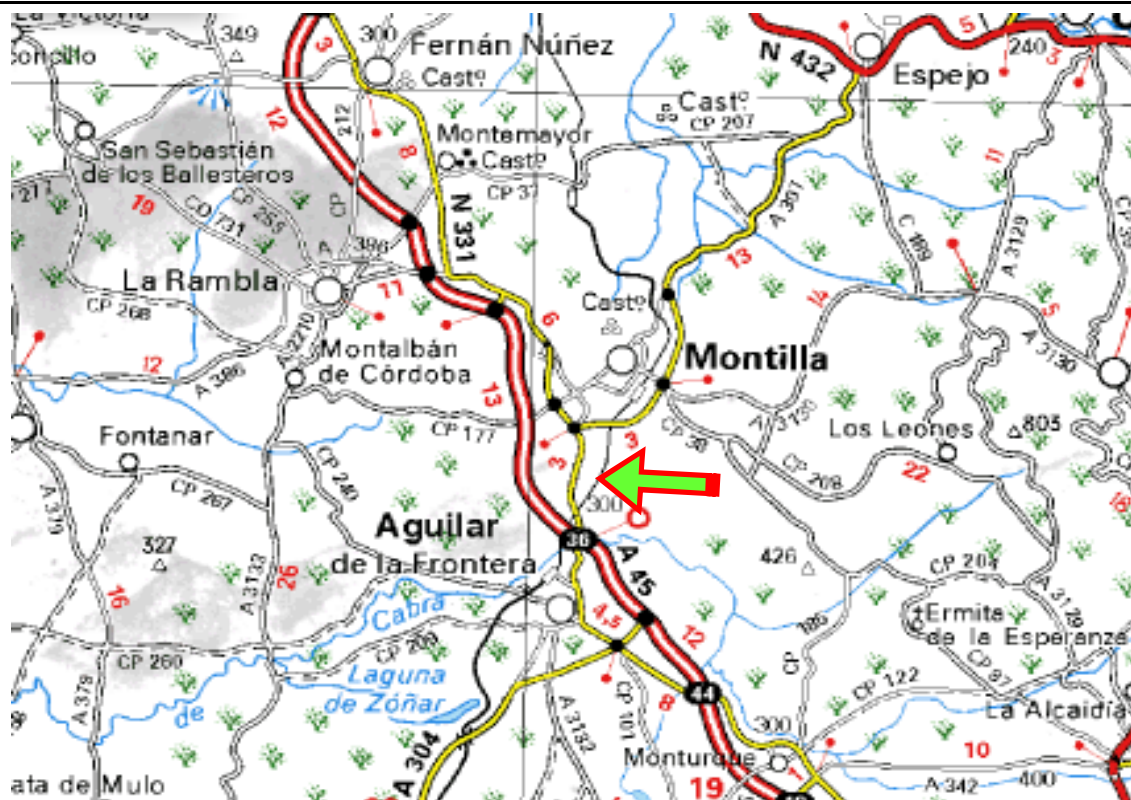
27 Marzo de 2009
28

GRAN PREMIO
AUTOMATISMOS
ITEA
INGENIERÍA DE SISTEMAS

Cto. de Rallyes de Andalucía y Cto. de Andalucía de Regularidad Sport

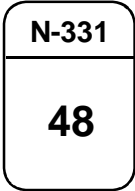
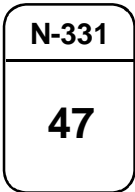
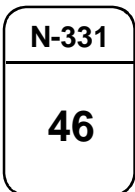
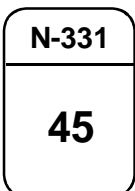
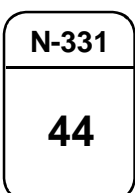
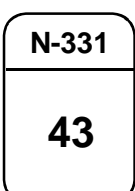
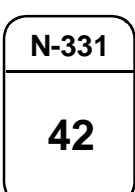


TRAMO DE AJUSTE



Situación: N-331 de Aguilar de la Frontera a Fernán Núñez
 Cómo llegar: Salida 36 de la A-45 y tomar dirección Montilla
 Inicio: Cartel "Montilla 5" en N-331 Km 49,510
 Fin: Señal Stop cruce en N-331 Km 41,050
 Distancia: 8,22 kms
 Medición: Terratrip 303HR con una calibración de 3.648 impulsos/km siguiendo la trazada ideal dentro del carril

0,00	0,00	
0,51	0,51	

1,46	0,95		
2,43	0,97		
3,40	0,97		
4,37	0,97		
5,33	0,96		
6,31	0,98		
7,27	0,96		
8,22	0,95	